



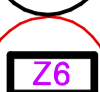





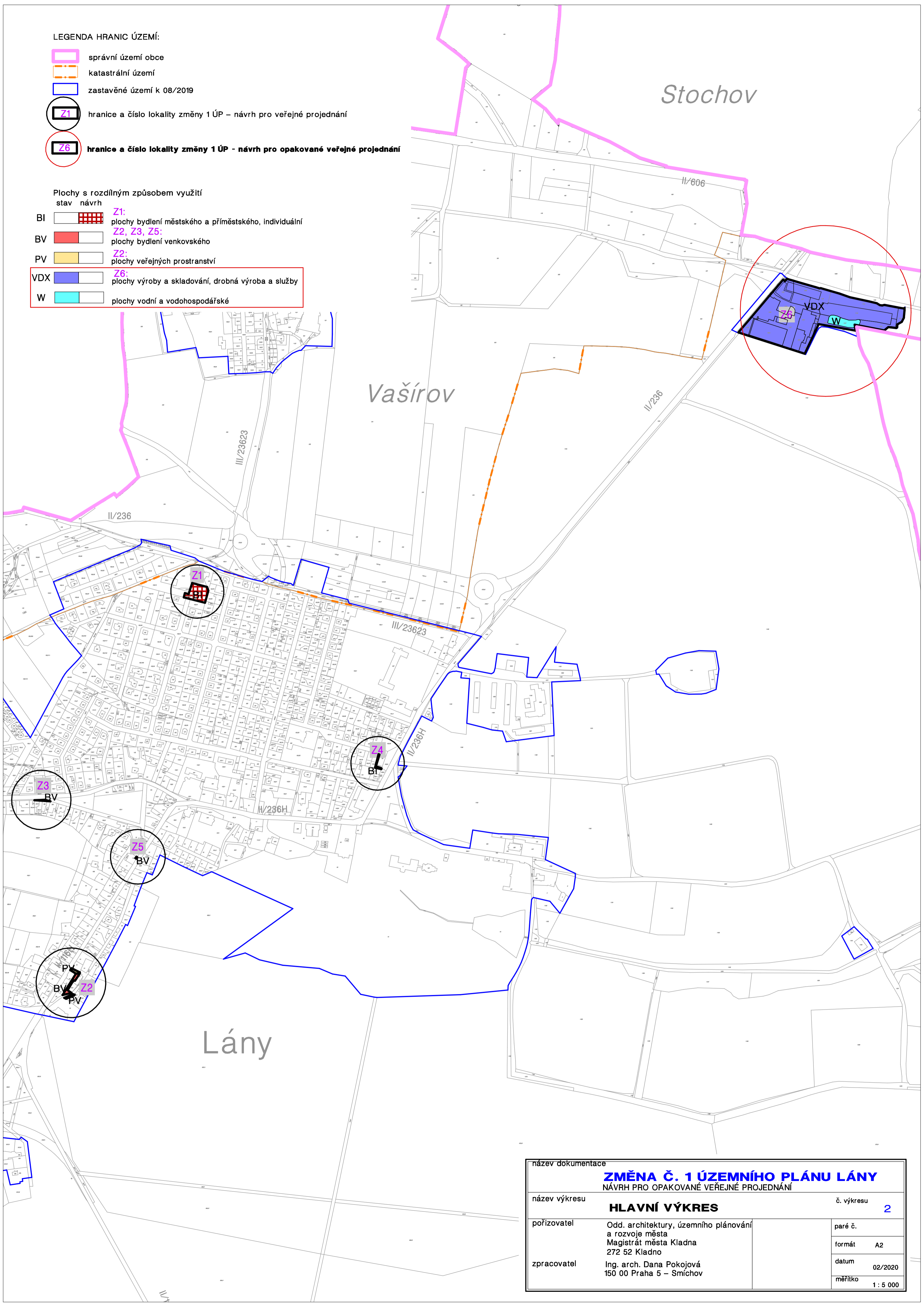


LEGENDA HRANIC ÚZEMÍ:

-  správní území obce
-  katastrální území
-  zastavěné území k 08/2019
-  hranice a číslo lokality změny 1 ÚP – návrh pro veřejné projednání
-  hranice a číslo lokality změny 1 ÚP - návrh pro opakované veřejné projednání

Plochy s rozdílným způsobem využití
stav návrh

- BI  Z1: plochy bydlení městského a příměstského, individuální
- BV  Z2, Z3, Z5: plochy bydlení venkovského
- PV  Z2: plochy veřejných prostranství
- VDX  Z6: plochy výroby a skladování, drobná výroba a služby
- W  plochy vodní a vodohospodářské



název dokumentace		ZMĚNA Č. 1 ÚZEMNÍHO PLÁNU LÁNY NÁVRH PRO OPAKOVANÉ VEŘEJNÉ PROJEDNÁNÍ	
název výkresu		HLAVNÍ VÝKRES	č. výkresu 2
pořizovatel	Odd. architektury, územního plánování a rozvoje města Magistrát města Kladna 272 52 Kladno	paré č.	
zpracovatel	Ing. arch. Dana Pokojová 150 00 Praha 5 – Smíchov	formát	A2
		datum	02/2020
		měřítko	1 : 5 000